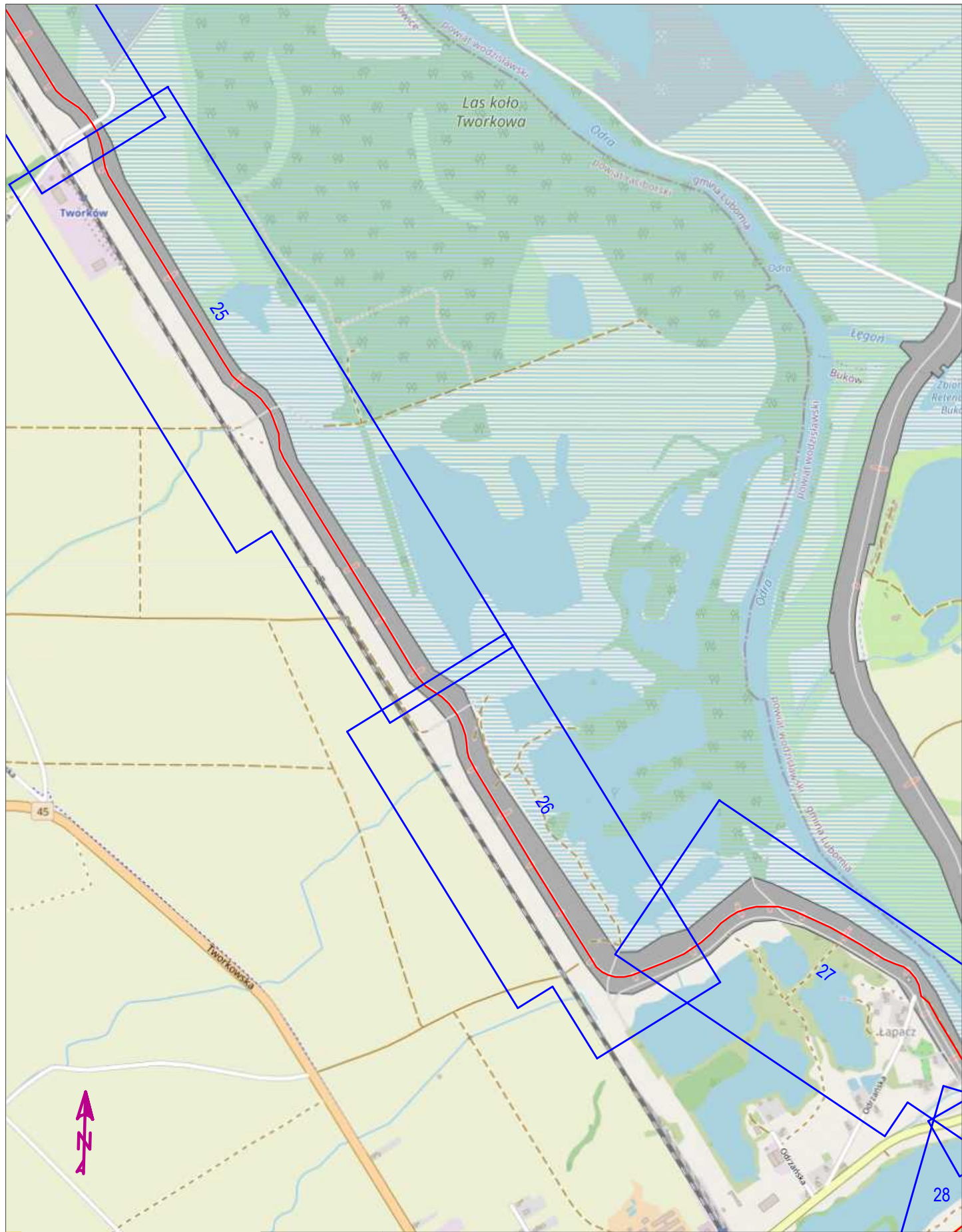








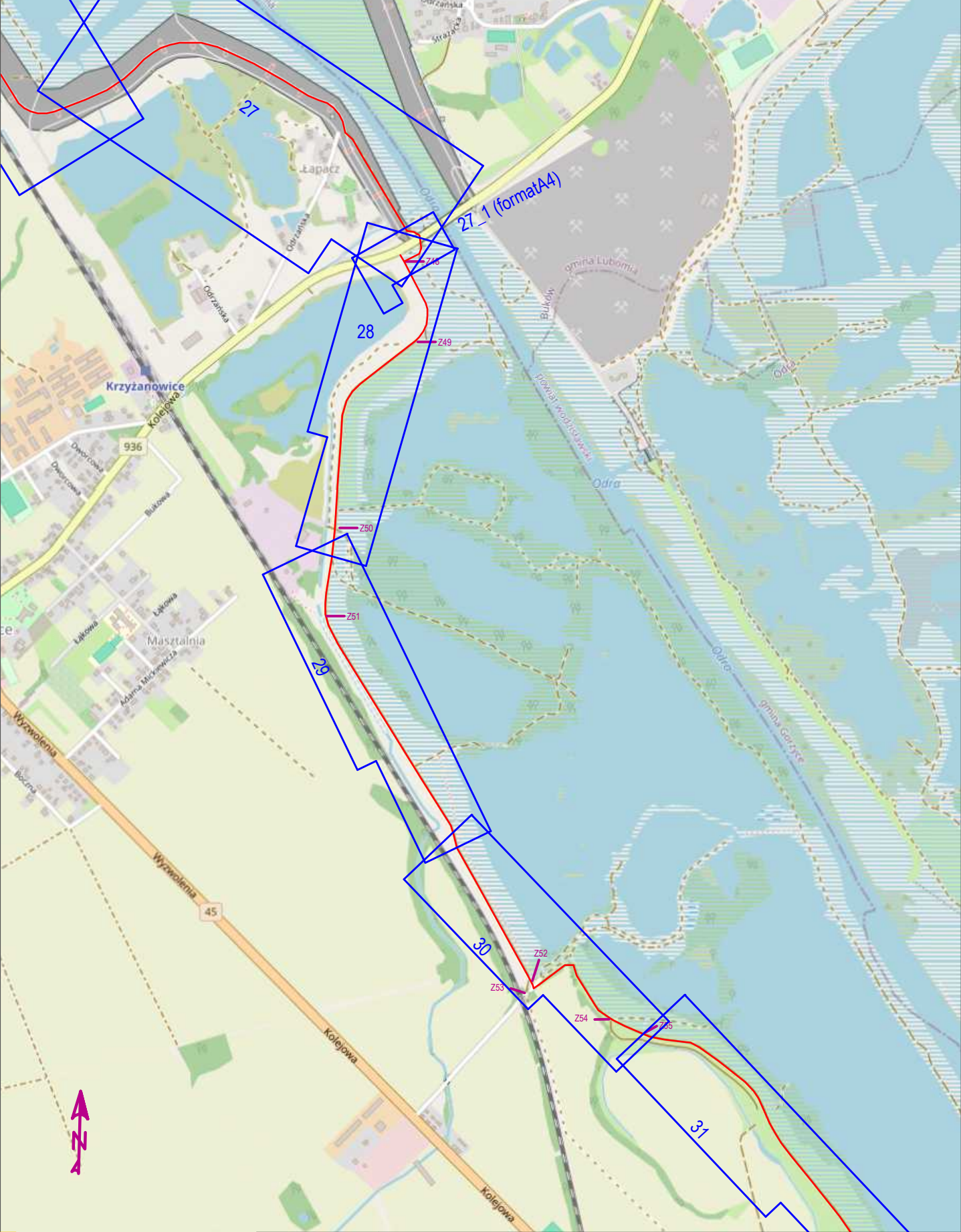


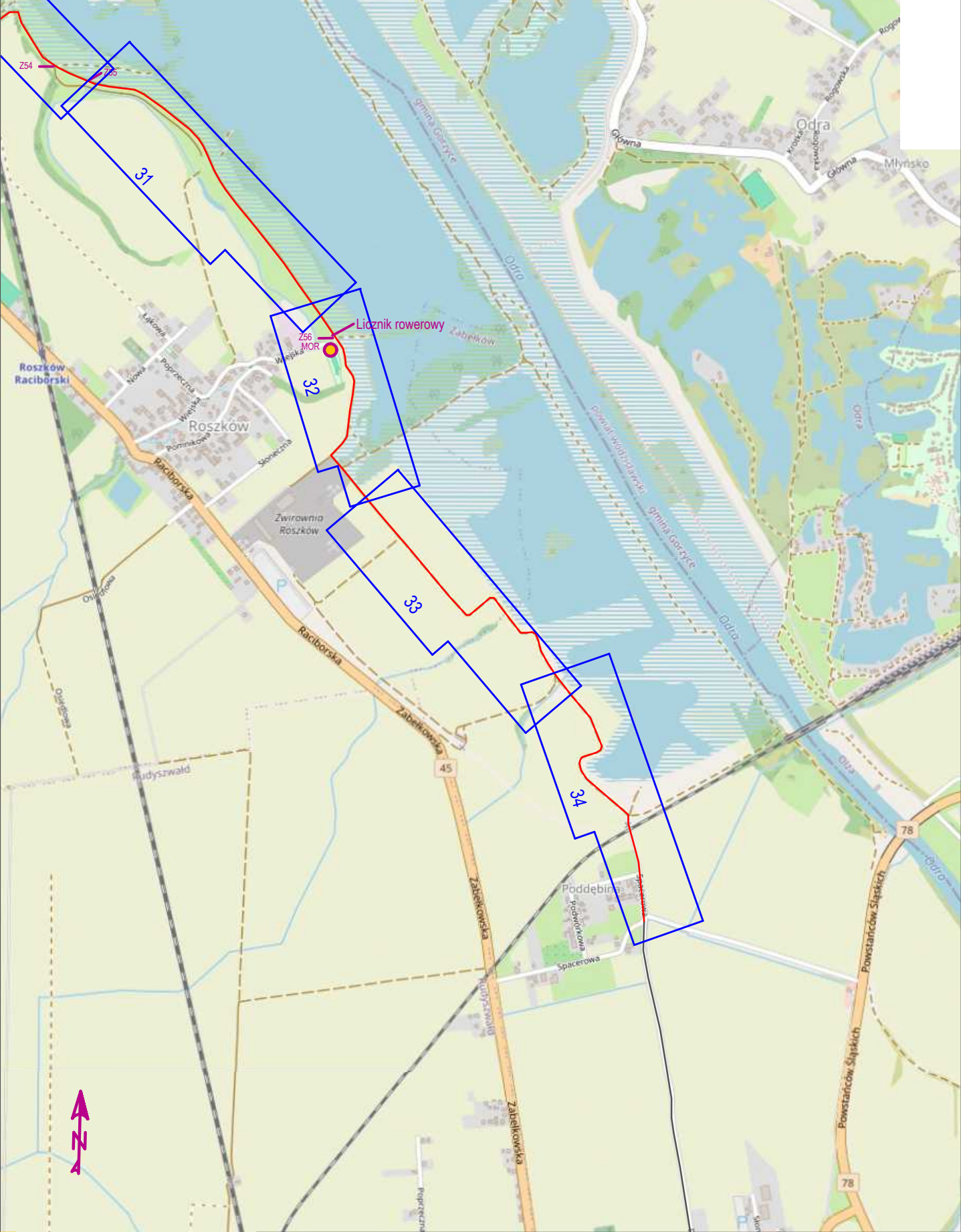
LEGENDA: <div><div>1</div><div>Nr arkusza</div></div> <div><div>Z1</div><div>Nr etykiety</div></div> <div><div></div><div>Przebieg trasy ETAP 1</div></div> <div><div></div><div>Przebieg istniejącej infrastruktury</div></div> <div><div></div><div>Warianty przebiegu</div></div> <div><div></div><div>Etap II (poza zakresem PFU)</div></div> <div><div></div><div>Miejsce obsługi rowerzystów</div></div>	TEMAT:		Budowa ogólnopolskiej trasy rowerowej nr 3 „BlueVelo” w Krzyżanowicach - Etap I			
	INWESTOR:		Gmina Krzyżanowice, ul. Główna 5, 47-450 Krzyżanowice			
	RYSUNEK:		PLAN ORIENTACYJNY		SKALA 1:15000	
	ZESPÓŁ:		Velo Tobiasz Nykamowicz	PODPIS:	DATA	NR RYS.
	PROJEKTANT:		Tobiasz Nykamowicz		10/ 2023	0.6











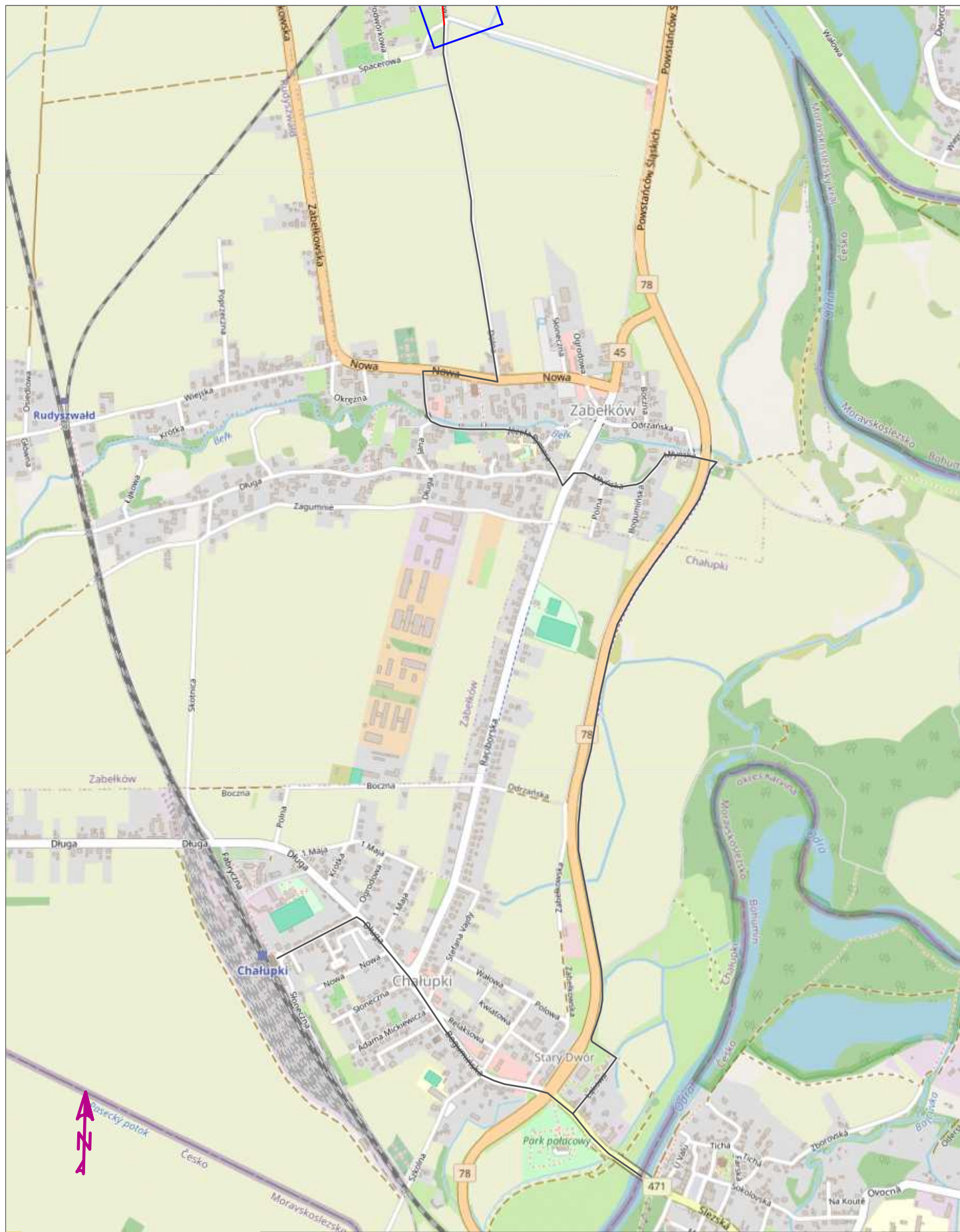
LEGENDA:  Nr arkusza  Nr etykiety  Przebieg trasy ETAP 1  Przebieg istniejącą infrastrukturą  Warianty przebiegu  Etap II (poza zakresem PFU)  Miejsce obsługi rowerzystów		TEMAT: Budowa ogólnopolskiej trasy rowerowej nr 3 „BlueVelo” w Krzyżanowicach - Etap I	
		INWESTOR: Gmina Krzyżanowice, ul. Główna 5, 47-450 Krzyżanowice	
		RYSUNEK: PLAN ORIENTACYJNY	SKALA 1:15000
		ZESPÓŁ: Velo Tobiasz Nykamowicz	PODPIS: 
		PROJEKTANT: Tobiasz Nykamowicz	DATA 10/ 2023
			NR RYS. 0.7



LEGENDA: <div><div>1</div><div>Nr arkusza</div></div> <div><div>Z1</div><div>Nr etykiety</div></div> <div><div></div><div>Przebieg trasy ETAP 1</div></div> <div><div></div><div>Przebieg istniejącej infrastruktury</div></div> <div><div></div><div>Warianty przebiegu</div></div> <div><div></div><div>Etap II (poza zakresem PFU)</div></div> <div><div></div><div>Miejsce obsługi rowerzystów</div></div>	TEMAT: Budowa ogólnopolskiej trasy rowerowej nr 3 „BlueVelo” w Krzyżanowicach - Etap I	
INWESTOR: Gmina Krzyżanowice, ul. Główna 5, 47-450 Krzyżanowice		
RYSUNEK: PLAN ORIENTACYJNY		SKALA 1:15000
ZESPÓŁ: Velo Tobiasz Nykamowicz		PODPIS:
PROJEKTANT: Tobiasz Nykamowicz		DATA 10/ 2023
		NR RYS. 0.8



LEGENDA:		TEMAT:	Budowa ogólnopolskiej trasy rowerowej nr 3 „BlueVelo” w Krzyżanowicach - Etap I			
 Nr arkusza	 Z1 Nr etykiety	INWESTOR:	Gmina Krzyżanowice, ul. Główna 5, 47-450 Krzyżanowice			
 Przebieg trasy ETAP 1	 Przebieg istniejącą infrastrukturą	RYSUNEK:	PLAN ORIENTACYJNY		SKALA	1:15000
 Warianty przebiegu	 Etap II (poza zakresem PFU)	ZESPÓŁ:	Velo Tobiasz Nykamowicz	PODPIS:	DATA	NR RYS.
 Miejsce obsługi rowerzystów		PROJEKTANT:	Tobiasz Nykamowicz		09/ 2025	O.9



TEMAT: Budowa ogólnopolskiej trasy rowerowej nr 3 „BlueVelo” w Krzyżanowicach - Etap I					
INWESTOR: Gmina Krzyżanowice, ul. Główna 5, 47-450 Krzyżanowice					
RYSUNEK: PLAN ORIENTACYJNY				SKALA 1:15000	
ZESPÓŁ: Velo Tobiasz Nykamowicz		PODPIS:		DATA	NR RYS.
PROJEKTANT: Tobiasz Nykamowicz				10/ 2023	O.10